
















Legende

-  vorhandene Gebäude/Carports
-  geplante Gebäude
-  Bäume vorhanden
-  Bäume geplant
-  Buschwerk
-  öffentliche Grünflächen
-  private Grünflächen
-  öffentliche Verkehrsflächen
-  befestigte Grundstücksflächen
-  Übernahme Baugrenzen aus dem B-Planentwurf Stand Dezember 2018
-  Mauer
-  Flurstück mit Nummer
-  46.88 vorhandene Geländehöhe
-  45.70 geplante Höhe, hier: 45,70 m ü. NHN
-  Grenze des Geltungsbereiches des B-Plans Nr. 26

Vermessungsgrundlage

Lage- und Höhenplan

Gemarkung: Mühlenbeck
 Flur: 6
 Maßstab: 1:500 (im Original)
 Lagesystem: ETRS89
 Höhensystem: DHHN 92
 Az: 201524902
 Datum: 03.12.2015

Vermessungsbüro Schech
 Dipl.-Ing. Gerhard Schech
 Öffentlich bestellter Vermessungsingenieur
 im Land Brandenburg

Lehnitzstraße 21 • 16515 Oranienburg
 Tel.: 03301 - 56632 • Fax: 03301 - 809072



Gemeinde Mühlenbecker Land

Bebauungsplan Nr. 26

"Wohnbebauung Woltersdorfer Straße 15-19"

Städtebauliche Entwurfsskizze

Stand: August 2020
 Projekt Nr.: ML 629
 Maßstab: 1 : 500
 Bearbeiter: Dipl.-Ing. Jörg W. Lewin
 28.08.2020

Gemeinde Mühlenbecker Land • Liebenwalder Straße 1 • 16567 Mühlenbecker Land

Bearbeitung durch: **Plankontor** Stadt und Land GmbH
 Am Born 6b
 22765 Hamburg
 Karl-Marx-Straße 90/91
 16816 Neuruppin

Tel.: 040-298 120 99 -0
 Fax: 040-298 120 99 -40
 Tel.: 03391-458180
 Fax: 03391-458188

Web: www.plankontor-stadt-und-land.de
 Mail: info@plankontor-hh.de
 Mail: info@plankontor-np.de

