













Biotoptypen

-  sonstige rudernale Staudenfluren mit Gehölzbewuchs (032492)
-  Laubgebüsch überwiegend heimischer Arten (071021)
-  Kiefernforst (08480)
-  Altbäume
-  Jungkiefern
-  Straßen mit Asphalt und Beton (12612)
-  Parkplatz, nicht versiegelt (12641)
-  unbefestigter Weg (12651)

Sonstiges

-  Geltungsbereich


im Umgriff

-  naturnaher Laubwald (08290)
-  Einzel- und Reihenhausbebauung mit Ziegärten (12261)

Bestandsplan

**Bebauungsplan GML Nr. 27
Parkplatz Holunderweg**

Bauherr
Gemeinde Mühlenbecker Land
Liebenwalder Straße 1
16567 Mühlenbecker Land



Plannummer
1-1

Maßstab
1:1.000

Datum
06.10.2017



STEFAN WALLMANN
Landschaftsarchitekten BDLA