

## Legende



**Art der baulichen Nutzung**  
§9 Abs. 1 Nr.1 BauGB

 Gewerbegebiete §8 BauNVO


**Bauweise, Baulinien, Baugrenzen**  
§9 Abs.1 Nr.2 BauGB

 Baugrenze


**Verkehrsflächen**  
§9 Abs.1 Nr.11 BauGB

 öffentliche Straßenverkehrsfläche  
 Straßenbegrenzungslinie

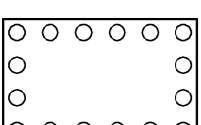
**Flächen für die Landwirtschaft**  
§9 Abs.1 Nr.18 BauGB

 Flächen für die Landwirtschaft

**Planungen, Nutzungsregelungen, Maßnahmen und Flächen für Maßnahmen zum Schutz, zur Pflege und zur Entwicklung von Natur und Landschaft**  
§9 Abs.1 Nr.20; 25 BauGB


 Umgrenzung von Flächen, für Maßnahmen zum Schutz, zur Pflege und zur Entwicklung von Natur und Landschaft §9 Abs. 1 Nr. 20

**M1 M2** Bezeichnung der Fläche

 Umgrenzung von Flächen zum Anpflanzen von Bäumen, Sträuchern und sonstigen Bepflanzungen §9 Abs. 1 Nr. 25a

**PF1 PF2 PF3** Bezeichnung der Fläche


**Sonstige Planzeichen**

 Grenze des räumlichen Geltungsbereichs des Bebauungsplans §9 Abs. 7 BauGB

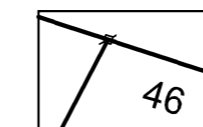
**Hinweisliche Darstellungen**

 Bemaßung in Meter

**Nachrichtliche Übernahme**

 Grenze des Landschaftsschutzgebietes "Westbarnim"

**Darstellungen der Plangrundlage**


 Flurstücksgrenzen  
Flurstücksbezeichnung

 vorh. Böschung

 vorh. Straßen-, Wegekante

 vorh. Schacht, Schild

 vorh. Baum

 vorh. Geländehöhe in m über NHN im Bezugssystem DHHN 2016

